








© OpenStreetMap und Mitwirkende
<https://www.openstreetmap.org/copyright/de>

-  Vorranggebiete Windenergienutzung EW 2023
-  [Verwaltungsgrenzen] Regionale Planungsgemeinschaften [LGB]
- Sektoren Höhenbeschränkung (m ü. NN) Fliegerhorst Holzdorf
-  279,12
-  370,56
-  553,44
-  797,28
-  827,76

Übersichtslageplan

<Sektoren der Bauhöhenbeschränkung Holzdorf>

Maßstab: 1:340000 (A3-Format)

Datum: 13.12.2023

EPSG:25833

Planersteller:

ENERTRAG SE, Gut Dauerthal, 17291 Dauerthal

